

УТВЕРЖДАЮ
Директор МБОУ ООШ №21
п.Герби



Штэпа Н.Н.

«*Штэпа*» 2022 г.

ПАСПОРТ ДОСТУПНОСТИ объекта социальной инфраструктуры

**Муниципального бюджетного общеобразовательного учреждения
основной общеобразовательной школы №21
сельского поселения «Поселок Герби»
Верхнебуреинского муниципального района
Хабаровского края**

2022 год

УТВЕРЖДАЮ
Директор МБОУ ООШ №21
п.Герби

Штэпа Н.Н.

«15» июля 2022 г.



**ПАСПОРТ ДОСТУПНОСТИ
объекта социальной инфраструктуры**

1. Общие сведения об объекте

- 1.1. Наименование (вид) объекта: МБОУ ООШ №21 п.Герби
- 1.2. Адрес объекта: 682073, Хабаровский край, Верхнебуреинский район, п.Герби,
ул.Школьная, 6
3. Сведения о размещении объекта:
- отдельно стоящее здание
 - часть здания на 1 и 2 этажах, общая площадь 1846,3 кв.м, здание панельное.
 - наличие прилегающего земельного участка (да, нет);
- 1.4. Год постройки здания 1983, последнего капитального ремонта – 2017 год ремонт фойе на 1 этаже, 2018 год-ремонт кровли над главным входом.
- 1.5. Дата предстоящих плановых ремонтных работ: 2022 – 2032 годы.

Сведения об организации, расположенной на объекте

- 1.6. Название организации (учреждения), (полное юридическое наименование – согласно Уставу, краткое наименование): Муниципальное бюджетное общеобразовательное учреждение основная общеобразовательная школа №21 сельского поселения «Поселок Герби» Верхнебуреинского муниципального района Хабаровского края, МБОУ ООШ №21 п.Герби
- 1.7. Юридический адрес организации (учреждения): 682073, Хабаровский край, Верхнебуреинский район, п.Герби, ул. Школьная, 6
- 1.8. Основание для пользования объектом: оперативное управление.
- 1.9. Форма собственности: государственная
- 1.10. Территориальная принадлежность: муниципальная
- 1.11. Вышестоящая организация (наименование): Муниципальное учреждение управление образования администрации Верхнебуреинского муниципального района
- 1.12. Адрес вышестоящей организации, другие координаты: 682030, Хабаровский край, Верхнебуреинский район, п. Чегдомын, ул. Центральная, 49

2. Характеристика деятельности организации на объекте (по обслуживанию населения)

- 2.1 Сфера деятельности (здравоохранение, образование, социальная защита, физическая культура и спорт, культура, связь и информация, транспорт, жилой фонд, потребительский рынок и сфера услуг, другое). Образование.
- 2.2 Виды оказываемых услуг: образование детей.

2.3 Форма оказания услуг: (на объекте, с длительным пребыванием, в т.ч. проживанием, на дому, дистанционно). На объекте.

2.4 Категории обслуживаемого населения по возрасту: (дети, взрослые трудоспособного возраста, пожилые; все возрастные категории).

2.5 Категории обслуживаемых инвалидов: инвалиды, передвигающиеся на коляске, инвалиды с нарушениями опорно-двигательного аппарата; нарушениями зрения, нарушениями слуха, нарушениями умственного развития.

2.6 Плановая мощность: посещаемость (количество обслуживаемых в день), вместимость, пропускная способность: до 192 человек.

2.7 Участие в исполнении ИПР инвалида, ребенка-инвалида (да, нет). Да

3. Состояние доступности объекта

3.1 Путь следования к объекту пассажирским транспортом: нет.

(описать маршрут движения с использованием пассажирского транспорта)

наличие адаптированного пассажирского транспорта к объекту: нет.

3.2 Путь к объекту от ближайшей остановки пассажирского транспорта:

3.2.1 расстояние до объекта от остановки транспорта — - —.

3.2.2 время движения (пешком) — мин.

3.2.3 наличие выделенного от проезжей части пешеходного пути (да, нет),

3.2.4 Перекрестки: нерегулируемые; регулируемые, со звуковой сигнализацией, таймером; нет

3.2.5 Информация на пути следования к объекту: акустическая, тактильная, визуальная; нет

3.2.6 Перепады высоты на пути: есть, нет

Их обустройство для инвалидов на коляске: да, нет

3.3 Организация доступности объекта для инвалидов – форма обслуживания*

№№ п/п	Категория инвалидов (вид нарушения)	Вариант организации доступности объекта (формы обслуживания)*
1.	Все категории инвалидов и МГН	
	<i>в том числе инвалиды:</i>	
2	передвигающиеся на креслах-колясках	ДУ
3	с нарушениями опорно-двигательного аппарата	ДУ
4	с нарушениями зрения	ДУ
5	с нарушениями слуха	ДУ
6	с нарушениями умственного развития	ДУ

* Состояние доступности определяется в соответствии со следующей системой оценивания:

Доступно полностью (ДП) – состояние доступности объекта и всех его функциональных зон (вход, пути движения, зона посещения, санитарно-гигиенические помещения) соответствует требованиям доступности, установленным Сводом правил доступности зданий и сооружений для маломобильных соответствует групп населения (актуализированная версия СНиП 35-01-2001), и не требует дооборудования;

Доступно частично (ДЧ) – состояние доступности объекта и всех его функциональных зон (вход, пути движения, зона посещения, санитарно-гигиенические помещения) при котором нарушения требований доступности незначительны и не создают непреодолимых барьеров для самостоятельного передвижения по всем функциональным зонам объекта;

Доступно условно (ДУ) – состояние доступности объекта, при котором на определенных функциональных зонах инвалиду при передвижении необходима и предоставляется помощь сотрудника, то есть сам объект недоступен, однако организована доступность услуги. Указанная оценка выносится также в случае, когда предусмотрена иная альтернативная форма предоставления услуги, например, выезд на дом к инвалиду;

Временно недоступно (ВНД) – состояние доступности при невозможности передвижения инвалида по функциональным зонам объекта как самостоятельно, так и с помощью специалиста. При этом не предусмотрена альтернативная форма предоставления услуги.

Оценка доступности выносится для 5 категорий инвалидов:

К – колясочники;

О – с опорно-двигательными нарушениями;

С – слепые и слабовидящие;

Г – глухие и слабослышащие;

У – с умственными отклонениями

ПРИМЕР ОЦЕНКИ ДОСТУПНОСТИ ОБЪЕКТА:

ВНД (К), ДУ (О, С), ДЧ (Г), ДП (У)

3.4 Состояние доступности основных структурно-функциональных зон

№№ п \п	Основные структурно-функциональные зоны	Состояние доступности, в том числе для основных категорий инвалидов**
1	Территория, прилегающая к зданию (участок)	ДУ-И (О, С, Г, У)
2	Вход (входы) в здание	ДУ-И (О, С, Г, У)
3	Путь (пути) движения внутри здания (в т.ч. пути эвакуации)	ДУ-И (О, С, Г, У)
4	Зона целевого назначения здания (целевого посещения объекта)	ДУ-И (О, С, Г, У)
5	Санитарно-гигиенические помещения	ДУ-И (О, С, Г, У)
6	Система информации и связи (на всех зонах)	ДУ-И (О, С, Г, У)
7	Пути движения к объекту (от остановки транспорта)	ДУ-И (О, С, Г, У)

** Указывается: ДП-В - доступно полностью всем; ДП-И (К, О, С, Г, У) – доступно полностью избирательно (указать категории инвалидов); ДЧ-В - доступно частично всем; ДЧ-И (К, О, С, Г, У) – доступно частично избирательно (указать категории инвалидов); ДУ - доступно условно, ВНД – временно недоступно

3.5. ИТОГОВОЕ ЗАКЛЮЧЕНИЕ

о состоянии доступности объекта социальной инфраструктуры:

- для инвалидов-колясочников объект недоступен, так как отсутствуют пандус, поручни при входе и в санитарно-гигиеническом помещении;
- для инвалидов с нарушениями опорно-двигательного аппарата объект доступен условно, так как отсутствуют поручни при входе, но имеется кнопка вызова;
- для инвалидов с нарушением зрения объект доступен условно, так как требуется сопровождение;
- для инвалидов с нарушениями слуха объект доступен условно;
- для инвалидов с нарушениями умственного развития объект доступен условно.

4. Управленческое решение

4.1. Рекомендации по адаптации основных структурных элементов объекта

№№ п \п	Основные структурно-функциональные зоны объекта	Рекомендации по адаптации объекта (вид работы)*
1	Территория, прилегающая к зданию (участок)	Текущий ремонт поверхности покрытия площадки перед входом в школу (Заасфальтировать ямы на пути следования.)
2	Вход (входы) в здание	Установить пандус
3	Путь (пути) движения внутри здания (в т.ч. пути эвакуации)	Установить устройства визуальной или текстовой связи. Двери и стены помещений обозначить эвакуационным знаком Е21.
4	Зона целевого назначения здания (целевого посещения объекта)	-
5	Санитарно-гигиенические помещения	Технические решения невозможны
6	Система информации на объекте (на всех зонах)	Установить устройства визуальной или текстовой связи. Двери и стены помещений обозначить эвакуационным знаком Е21.
7	Пути движения к объекту (от остановки транспорта)	Текущий ремонт поверхности покрытия площадки перед

		входом в школу (Заасфальтировать ямы на пути следования.)
8	Все зоны и участки	Ремонт капитальный, текущий

*- указывается один из вариантов (видов работ): не нуждается; ремонт (текущий, капитальный); индивидуальное решение с ТСР; технические решения невозможны – организация альтернативной формы обслуживания

4.2. Период проведения работ: 2022–2032 гг.

в рамках исполнения Плана адаптации объекта социальной инфраструктуры к потребностям инвалидов и других маломобильных групп населения.

Ожидаемый результат (по состоянию доступности) после выполнения работ по адаптации: Объект доступен полностью для всех категорий инвалидов, ДП-В

Оценка результата исполнения программы, плана (по состоянию доступности): ДП-В

4.3. Для принятия решения требуется, не требуется *(нужное подчеркнуть)*: согласование

Имеется заключение уполномоченной организации о состоянии доступности объекта *(наименование документа и выдавшей его организации, дата)*, прилагается

4.5. Информация размещена (обновлена) на Карте доступности Хабаровского края (дата) _____

[www: zhit-vmeste.ru](http://www.zhit-vmeste.ru)


5. Особые отметки

Паспорт сформирован на основании:

1. Анкеты (информации об объекте) от « 15 » мая 2022 г

2. Акта обследования объекта: от « 15 » мая 2022 г

Председатель комиссии, паспортизируемого объекта:

Директор  / Н.Н. Штэпа _____
(Подпись)

Члены комиссии:


Руководитель Управления образования администрации Верхнебуреинского муниципального района


Директор КГКУ "Центр социальной поддержки населения по Верхнебуреинскому району"

Директор КГБУ "Чегдомынский комплексный центр социального обслуживания населения"

Руководитель отделения Хабаровской краевой организации общероссийской общественной организации

«Всероссийское общество инвалидов» Верхнебуреинского района Хабаровского края

 О.П. Митяшова

 Т.В. Лиханова

 М.В. Вострикова

 Н.И. Литвинова



УТВЕРЖДАЮ
Председатель комиссии
Директор МБОУ ООШ №21
п.Герби
/Н.Н. Штэпа
(подпись)
«25» июля 2022г.

**АКТ ОБСЛЕДОВАНИЯ
К ПАСПОРТУ ДОСТУПНОСТИ
объекта социальной инфраструктуры**

I Результаты обследования:

1. Территории, прилегающей к зданию (участка)

Муниципальное бюджетное образовательное учреждение основная общеобразовательная школа №21 сельского поселения «Поселок Герби» Верхнебуреинского муниципального района Хабаровского края, ул. Школьная, 6.

Наименование объекта, адрес

№ п/п	Наименование функционально-планировочного элемента	Наличие элемента			Выявленные нарушения и замечания		Работы по адаптации объектов	
		есть/нет	№ на плане	№ фото	Содержание	Значимость для инвалидов (категория)	Содержание	Виды работ
1.1	Вход (входы) на территорию	есть		1.1	Вход на территорию доступен, но площадка входа на территорию имеет порог высотой 15 см. Ширина входа 92 см.	К О С	-	-
1.2	Путь (пути) движения на территории	есть		1.2	На пути движения асфальтовое покрытие частично разрушено, имеются ямы глубиной до 0,06 м.	К О С	Заасфальтировать ямы на пути следования. Установить пандус.	Ремонт текущий
1.3	Автостоянка и парковка	нет						
	ОБЩИЕ требования к зоне	Беспрепятственное и удобное передвижение МГН по участку. Информационная поддержка на пути движения МГН. Возможность совмещения транспортных проездов и пешеходных дорог на пути к объекту. Наличие гигиенических сертификатов на материалы. Организация мест отдыха на участке.						

II Заключение по зоне:

Наименование структурно-функциональной	Состояние доступности* (к пункту 3.4 Акта обследования ОСИ)	Приложение		Рекомендации по адаптации (вид работы)** к пункту 4.1 Акта
		№ на плане	№ фото	

зоны				обследования ОСИ
Территория, прилегающая к зданию	ДЧ-В	I	1.1, 1.3(7), 1.6, 1.8, 1.21, 1.28	Ремонт текущий

* указывается: **ДП-В** - доступно полностью всем; **ДП-И** (К, О, С, Г, У) – доступно полностью избирательно (указать категории инвалидов); **ДЧ-В** - доступно частично всем; **ДЧ-И** (К, О, С, Г, У) – доступно частично избирательно (указать категории инвалидов); **ДУ** - доступно условно, **ВНД** - недоступно

**указывается один из вариантов: не нуждается; ремонт (текущий, капитальный); индивидуальное решение с ТСР; технические решения невозможны – организация альтернативной формы обслуживания

Комментарий к заключению после проведения капитального ремонта вход на территорию и пути движения по территории будут доступны полностью для всех категорий МГН.

Приложение 2
к Акту обследования к паспорту доступности
«05» июля 2022 года

I Результаты обследования: 2. Входа (входов) в здание

Муниципальное бюджетное учреждение основная общеобразовательная школа №21 сельского поселения «Поселок Герби» Верхнебуреинского муниципального района Хабаровского края,
п.Герби, ул. Школьная, 6
Наименование объекта, адрес

№ п/п	Наименование функционально-планировочного элемента	Наличие элемента			Выявленные нарушения и замечания		Работы по адаптации объектов	
		есть/нет	№ на плане	№ фото	Содержание	Значимость для инвалидов (категория)	Содержание	Виды работ
2.1	Лестница (наружная)	нет						
2.2	Пандус (наружный)	нет						
2.3	Входная площадка (перед дверью)	есть		2.3	Поверхность входной площадки частично разрушена, имеется порог высотой 18 см. Размеры площадки соответствуют требованиям.	К О С	Привести в соответствие	Ремонт текущий
2.4	Дверь (входная)	есть		2.5	Ширина двери 0,78м (д.б.1,2), имеет порог высотой 0,03м (д.б. 0,014).	К О С	Привести в соответствие	Ремонт капитальный
2.5	Тамбур	есть		2.7	Глубина тамбура 0,3м (д.б. 2,3).	К О С	Привести в соответствие	Ремонт капитальный

								ный
ОБЩИЕ требования к зоне	Как минимум один вход, приспособленный для МГН, с поверхности земли. Гигиенические сертификаты на материалы.							

II Заключение по зоне:

Наименование структурно-функциональной зоны	Состояние доступности* (к пункту 3.4 Акта обследования ОСИ)	Приложение		Рекомендации по адаптации (вид работы)** к пункту 4.1 Акта обследования ОСИ
		№ на плане	№ фото	
Вход в здание	ДЧ-И (Г)	II	2.1,2.2,2.3, 2.4,2.6,2.7, 2.8,2.9,2.12, 2.15-2.17, 2.19,2.23, 2.26,2.28	Ремонт капитальный

* указывается: **ДП-В** - доступно полностью всем; **ДП-И** (К, О, С, Г, У) – доступно полностью избирательно (указать категории инвалидов); **ДЧ-В** - доступно частично всем; **ДЧ-И** (К, О, С, Г, У) – доступно частично избирательно (указать категории инвалидов); **ДУ** - доступно условно, **ВНД** - недоступно

**указывается один из вариантов: не нуждается; ремонт (текущий, капитальный); индивидуальное решение с ТСП; технические решения невозможны – организация альтернативной формы обслуживания

Комментарий к заключению: после проведения капитального ремонта вход в здание будет доступен полностью для всех категорий МГН.

I Результаты обследования:

3. Пути (путей) движения внутри здания (в т.ч. путей эвакуации)

Муниципальное бюджетное учреждение основная общеобразовательная школа
№21 сельского поселения «Поселок Герби» Верхнебуреинского муниципального района
Хабаровского края, п.Герби, ул. Школьная, 6
Наименование объекта, адрес

№ п/п	Наименование функционально-планировочного элемента	Наличие элемента			Выявленные нарушения и замечания		Работы по адаптации объектов	
		есть/нет	№ на плане	№ фото	Содержание	Значимо для инвалида (категория)	Содержание	Виды работ
3.1	Коридор (вестибюль, зона ожидания, галерея, балкон)	есть	3.1	3.3, 3.4	Ширина коридоров 1,32 до 1,75м (д.б. 1,5),	К С	Расширить коридоры	Технические решения невозможны
3.2	Лестница (внутри здания)	есть	3.2	3.7-3.10	Ширина марша лестницы 1,35м (д.б. 1,35). Поручни с внутренней стороны лестницы сплошные.	К С О		
3.3	Пандус (внутри здания)	нет	3.3	3.12	В тамбуре нет пандуса	К О С	Установка пандуса с поручнями и ограждением.	-
3.4	Лифт пассажирский (или подъемник)	нет						
3.5	Дверь	есть	3.4	3.13	Ширина дверных проемов и выходов из помещений 0,9м (д.б. 0,9). Высота порогов составляет 0,03м (д.б. 0,014)	К О С	Ликвидировать пороги.	Ремонт текущий
3.6	Пути эвакуации (в т.ч. зоны безопасности)	есть	3.5	3.16 3.17	На планах эвакуации не обозначены места расположения зон безопасности. Отсутствуют устройства визуальной или тексто-	Г К О С	Установить устройства визуальной или текстовой связи. Двери и стены помещений обозначить эвакуа-	Ремонт капитальный

					вой связи. Эвакуационные знаки соответствуют ГОСТ.		ционным знаком Е21.	
	ОБЩИЕ требования к зоне	Определяется наиболее рациональный (короткий и удобный) путь к зоне целевого назначения. Гигиенические сертификаты на материалы. Зоны отдыха на каждом доступном для МГН этаже (в т.ч. и для инвалидов на кресла-качалках) на 2-3 места.						

II Заключение по зоне:

Наименование структурно-функциональной зоны	Состояние доступности* (к пункту 3.4 Акта обследования ОСИ)	Приложение		Рекомендации по адаптации (вид работы)** к пункту 4.1 Акта обследования ОСИ
		№ на плане	№ фото	
Пути движения внутри здания (в т.ч. пути эвакуации)	ДЧ-И (Г)	III	3.16	Ремонт текущий

* указывается: **ДП-В** - доступно полностью всем; **ДП-И** (К, О, С, Г, У) – доступно полностью избирательно (указать категории инвалидов); **ДЧ-В** - доступно частично всем; **ДЧ-И** (К, О, С, Г, У) – доступно частично избирательно (указать категории инвалидов); **ДУ** - доступно условно, **ВНД** - недоступно

**указывается один из вариантов: не нуждается; ремонт (текущий, капитальный); индивидуальное решение с ТСР; технические решения невозможны – организация альтернативной формы обслуживания

Комментарий к заключению: после проведения текущего ремонта пути движения внутри здания будут доступны полностью для всех категорий МГН.

I Результаты обследования:

4. Зоны целевого назначения здания (целевого посещения объекта)

Вариант I – зона обслуживания инвалидов

Муниципальное бюджетное учреждение основная общеобразовательная школа
№21 сельского поселения «Поселок Герби» Верхнебуреинского муниципального района
Хабаровского края, п.Герби, ул. Школьная, 6
Наименование объекта, адрес

№ п/п	Наименование функционально-планировочного элемента	Наличие элемента			Выявленные нарушения и замечания		Работы по адаптации объектов	
		есть/нет	№ на плане	№ фото	Содержание	Значимость для инвалидов (категория)	Содержание	Виды работ
4.1	Кабинетная форма обслуживания	нет						
4.2	Зальная форма обслуживания	нет						
4.3	Прилавочная форма обслуживания	нет						
4.4	Форма обслуживания с перемещением по маршруту	нет						
4.5	Кабина индивидуального обслуживания	нет						
	ОБЩИЕ требования к зоне	Места целевого назначения могут быть универсальными либо специально выделенными для инвалидов и других МГН. Информирование обозначения помещений. Помещения для инвалидов на креслах-колясках, размещают на уровне входа, ближайшего к поверхности земли.						

II Заключение по зоне:

Наименование структурно-функциональной зоны	Состояние доступности* (к пункту 3.4 Акта обследования ОСИ)	Приложение		Рекомендации по адаптации (вид работы)** к пункту 4.1 Акта обследования ОСИ
		№ на плане	№ фото	
Зона целевого посещения объекта	ДЧ-И (Г)	IV	3.3	

* указывается: **ДП-В** - доступно полностью всем; **ДП-И** (К, О, С, Г, У) – доступно полностью избирательно (указать категории инвалидов); **ДЧ-В** - доступно частично всем; **ДЧ-И** (К, О, С, Г, У) – доступно частично избирательно (указать категории инвалидов); **ДУ** - доступно условно, **ВНД** - недоступно

**указывается один из вариантов: не нуждается; ремонт (текущий, капитальный); индивидуальное решение с ТСП; технические решения невозможны – организация альтернативной формы обслуживания

Комментарий к заключению: после проведения капитального ремонта зона обслуживания будет доступна полностью для всех категорий МГН.

I Результаты обследования:

4. Зоны целевого назначения здания (целевого посещения объекта) Вариант II – места приложения труда

Наименование функционально-планировочного элемента	Наличие элемента			Выявленные нарушения и замечания		Работы по адаптации объектов	
	есть/нет	№ на плане	№ фото	Содержание	Значимо для инвалида (категория)	Содержание	Виды работ
Место приложения труда							

II Заключение по зоне:

Наименование структурно-функциональной зоны	Состояние доступности* (к пункту 3.4 Акта обследования ОСИ)	Приложение		Рекомендации по адаптации (вид работы)** к пункту 4.1 Акта обследования ОСИ
		№ на плане	№ фото	

* указывается: **ДП-В** - доступно полностью всем; **ДП-И** (К, О, С, Г, У) – доступно полностью избирательно (указать категории инвалидов); **ДЧ-В** - доступно частично всем; **ДЧ-И** (К, О, С, Г, У) – доступно частично избирательно (указать категории инвалидов); **ДУ** - доступно условно, **ВНД** - недоступно

**указывается один из вариантов: не нуждается; ремонт (текущий, капитальный); индивидуальное решение с ТСР; технические решения невозможны – организация альтернативной формы обслуживания

Комментарий к заключению: _____

Приложение 4(3)
к Акту обследования к паспорту доступности от «25» июля 2022 г.

I Результаты обследования:

**4. Зоны целевого назначения здания (целевого посещения объекта)
Вариант III – жилые помещения**

Наименование функционально-планировочного элемента	Наличие элемента			Выявленные нарушения и замечания		Работы по адаптации объектов	
	есть/нет	№ на плане	№ фото	Содержание	Значимо для инвалида (категория)	Содержание	Виды работ
Жилые помещения							

II Заключение по зоне:

Наименование структурно-функциональной зоны	Состояние доступности* (к пункту 3.4 Акта обследования ОСИ)	Приложение		Рекомендации по адаптации (вид работы)** к пункту 4.1 Акта обследования ОСИ
		№ на плане	№ фото	

* указывается: **ДП-В** - доступно полностью всем; **ДП-И** (К, О, С, Г, У) – доступно полностью избирательно (указать категории инвалидов); **ДЧ-В** - доступно частично всем; **ДЧ-И** (К, О, С, Г, У) – доступно частично избирательно (указать категории инвалидов); **ДУ** - доступно условно, **ВНД** - недоступно

**указывается один из вариантов: не нуждается; ремонт (текущий, капитальный); индивидуальное решение с ТСР; технические решения невозможны – организация альтернативной формы обслуживания

Комментарий к заключению: _____

I Результаты обследования:
5. Санитарно-гигиенических помещений

Муниципальное бюджетное учреждение основная общеобразовательная школа
№21 сельского поселения «Поселок Герби» Верхнебуреинского муниципального района
Хабаровского края, п.Герби, ул. Школьная, 6
Наименование объекта, адрес

№ п/п	Наименование функционально-планировочного элемента	Наличие элемента			Выявленные нарушения и замечания		Работы по адаптации объектов	
		есть/нет	№ на плане	№ фото	Содержание	Значимо для инвалида (категория)	Содержание	Виды работ
5.1	Туалетная комната	есть	5.1	5.2, 5.5, 5.7, 5.11, 5.12, 5.13	<p>Специально оборудованные для МГН места отсутствуют. Размеры кабины составляют 0,74м (д.б. 2,2-2,25). Рядом с унитазом свободное пространство составляет 0,17м (д.б. 0,75). Крючков для одежды и кофты нет. Двери открываются наружу помещения. Писсуары отсутствуют. Диспансер для туалетной бумаги отсутствует. Информационные указатели отсутствуют.</p> <p>Санитарно-бытовая комната не оборудована системой тревожной сигнализации. Раковина, водо-проводный кран соответствует требованиям. Зеркало отсутствует.</p>	КОСУ	<p>Оборудовать универсальную санитарно-бытовую комнату в соответствии с требованиями.</p> <p>Обозначить специальными знаками.</p> <p>Установить систему тревожной сигнализации.</p>	Технические решения невозможны

5.2	Душевая/ ванная комна- та	нет						
5.3	Бытовая ком- ната (гарде- робная)	нет						
	ОБЩИЕ тре- бования к зоне	Не менее одной универсальной кабины, доступной для всех категорий граждан. Установка поручней, штанг, поворотных или откидных сидений. Выключатели и розетки на высоте 0,8м от уровня пола. Информировующие обозначения помеще- ний. Гигиенические сертификаты на материалы.						

II Заключение по зоне:

Наименование структурно- функциональной зоны	Состояние доступности* (к пункту 3.4 Акта обследования ОСИ)	Приложение		Рекомендации по адаптации (вид работы)** к пункту 4.1 Акта обследования ОСИ
		№ на плане	№ фото	
Санитарно- гигиенические помещения	ДЧ-И (Г)	V	5.2,5.3, 5.5,5.9, 5.13,5.15	Технические реше- ния невозможны

* указывается: **ДП-В** - доступно полностью всем; **ДП-И** (К, О, С, Г, У) – доступно полностью избирательно (указать категории инвалидов); **ДЧ-В** - доступно частично всем; **ДЧ-И** (К, О, С, Г, У) – доступно частично избирательно (указать категории инвалидов); **ДУ** - доступно условно, **ВНД** - недоступно

**указывается один из вариантов: не нуждается; ремонт (текущий, капитальный); индивидуальное решение с ТСП; технические решения невозможны – организация альтернативной формы обслуживания

Комментарий к заключению: оборудовать универсальную санитарно-бытовую комнату невозможно, поскольку из-за конструктивных особенностей здания проведение полной реконструкции не представляется возможным.

**I Результаты обследования:
6. Системы информации на объекте**

Муниципальное бюджетное учреждение основная общеобразовательная школа
№21 сельского поселения «Поселок Герби» Верхнебуреинского муниципального района
Хабаровского края, п.Герби, ул. Школьная, 6
Наименование объекта, адрес

№ п/п	Наименование функционально-планировочного элемента	Наличие элемента			Выявленные нарушения и замечания		Работы по адаптации объектов	
		есть/нет	№ на плане	№ фото	Содержание	Значимо для инвалида (категория)	Содержание	Виды работ
6.1	Визуальные средства	нет	6.1		Визуальные средства отсутствуют	Г, К, О, С	Установить	Ремонт капитальный
6.2	Акустические средства	нет	6.2		Акустические средства отсутствуют	Г, К, О, С	Установить	Ремонт капитальный
6.3	Тактильные средства	нет	6.3		Тактильные средства отсутствуют	Г, К, О, С	Установить	Ремонт капитальный
	ОБЩИЕ требования к зоне	<p>Системы средств информации и сигнализации об опасности должны быть комплексными для всех категорий инвалидов (визуальными, звуковыми и тактильными) и соответствовать ГОСТ). Система средств информации должна обеспечивать: непрерывность информации, своевременное ориентирование и однозначное опознание объектов и мест посещения; предусматривать возможность получения информации об ассортименте предоставляемых услуг, расположении путей эвакуации, предупреждать об опасности в экстремальных ситуациях и т.п.</p> <p>Визуальная информация располагается на контрастном фоне.</p> <p>Система оповещения о пожаре – световая, синхронно со звуковой сигнализацией.</p>						

II Заключение по зоне:

Наименование структурно-функциональной зоны	Состояние доступности* (к пункту 3.4 Акта обследования ОСИ)	Приложение		Рекомендации по адаптации (вид работы)** к пункту 4.1 Акта обследования ОСИ
		№ на плане	№ фото	
Система информации на объекте	ВНД	VI		Ремонт капитальный

* указывается: **ДП-В** - доступно полностью всем; **ДП-И** (К, О, С, Г, У) – доступно полностью избирательно (указать категории инвалидов); **ДЧ-В** - доступно частично всем; **ДЧ-И** (К, О, С, Г, У) – доступно частично избирательно (указать категории инвалидов); **ДУ** - доступно условно, **ВНД** - недоступно

**указывается один из вариантов: не нуждается; ремонт (текущий, капитальный); индивидуальное решение с ТСР; технические решения невозможны – организация альтернативной формы обслуживания

Комментарий к заключению: после проведения капитального ремонта на объекте будут установлены визуальные, акустические и тактильные средства информации.

5. Особые отметки

ПРИЛОЖЕНИЯ:

Результаты обследования:

1. Территории, прилегающей к объекту	<u>на 2 л.</u>
2. Входа(входов) в здание	<u>на 2 л.</u>
3. Путей движения в здании	<u>на 2 л.</u>
4. Зоны целевого назначения объекта	<u>на 4 л.</u>
5. Санитарно-гигиенических помещений	<u>на 2 л.</u>
6. Системы информации (и связи) на объекте	<u>на 1 л.</u>

Результаты фотофиксации на объекте – фотоснимки на 14 л.

Позажные планы, паспорт БТИ (технический паспорт) на 12 л.

Другое (в том числе дополнительная информация о путях движения к объекту)

Члены комиссии:

Начальник сектора по предоставлению
социальных льгот и гарантий

Самсонова О.Г.

(Подпись)

Главный специалист сектора по предоставлению
социальных льгот и гарантий

Колесникова И.Ю.

(Подпись)

В том числе: представители общественных организаций инвалидов

Председатель ООО «ВОИ»
по Верхнебуреинскому району

Литвинова Н.И.

(Подпись)

УТВЕРЖДАЮ

Председатель комиссии

Директор МБОУ ООШ №21

п.Герби

/Н.Н. Штэпа

«25» июля 2022 г.



**АНКЕТА
К ПАСПОРТУ ДОСТУПНОСТИ
объекта социальной инфраструктуры**

1. Общие сведения об объекте

1.1. Наименование (вид) объекта: Муниципальное бюджетное общеобразовательное учреждение основная общеобразовательная школа №21 сельского поселения «Поселок Герби» Верхнебуреинского муниципального района Хабаровского края

1.2. Адрес объекта: 682073 Россия Хабаровский край Верхнебуреинский район п. Герби ул. Школьная, 6 .

1.3. Сведения о размещении объекта:

- отдельно стоящее здание 2 этажа, 1175,7 кв.м

- часть здания _____ этажей (или на _____ этаже), _____ кв.м

1.4. Год постройки здания 1983, последнего капитального ремонта – 2020 год ремонт спортивного зала, 2021 год ремонт кровли.

1.5. Дата предстоящих плановых ремонтных работ:

Сведения об организации, расположенной на объекте

1.6. Название организации (учреждения), (полное юридическое наименование – согласно Уставу, краткое наименование) Муниципальное бюджетное учреждение основная общеобразовательная школа №21 сельского поселения «Поселок Герби» Верхнебуреинского муниципального района Хабаровского края

1.7. Юридический адрес организации (учреждения) 682073 Хабаровский край Верхнебуреинский район п. Герби ул. Школьная, 6

1.8. Основание для пользования объектом (оперативное управление, аренда, собственность).

1.9. Форма собственности (государственная, негосударственная).

1.10. Территориальная принадлежность (федеральная, региональная, муниципальная).

1.11. Вышестоящая организация (наименование): Управление образования администрации Верхнебуреинского муниципального района Хабаровского края (УПРАВЛЕНИЕ ОБРАЗОВАНИЯ).

1.12. Адрес вышестоящей организации, другие координаты: п. Чегдомын, ул.Центральная, 49

2. Характеристика деятельности организации на объекте

2.1 Сфера деятельности (здравоохранение, образование, социальная защита, физическая культура и спорт, культура, связь и информация, транспорт, жилой фонд, потребительский рынок и сфера услуг, другое).

2.2 Виды оказываемых услуг: обеспечение дошкольного и основного образования детей

2.3 Форма оказания услуг: (на объекте, с длительным пребыванием, в т.ч. проживанием, на дому, дистанционно).

2.4 Категории обслуживаемого населения по возрасту: (дети, взрослые трудоспособного возраста, пожилые; все возрастные категории).

2.5 Категории обслуживаемых инвалидов: инвалиды, передвигающиеся на коляске, инвалиды с нарушениями опорно-двигательного аппарата; нарушениями зрения, нарушениями слуха, нарушениями умственного развития.

2.6 Плановая мощность: посещаемость (количество обслуживаемых в день), вместимость, пропускная способность: до 192 человека.

2.7 Участие в исполнении ИПР инвалида, ребенка-инвалида (да, нет).

3. Состояние доступности объекта для инвалидов и других маломобильных групп населения

3.1 Путь следования к объекту пассажирским транспортом:

(описать маршрут движения с использованием пассажирского транспорта, т.е. какие транспортные средства останавливаются на ближайшей остановке): ----
наличие адаптированного пассажирского транспорта к объекту - нет.

3.2 Путь к объекту от ближайшей остановки пассажирского транспорта:

3.2.1 Расстояние до объекта от остановки транспорта - м.

3.2.2 Время движения (пешком) - мин.

3.2.3 Наличие выделенного от проезжей части пешеходного пути (да, нет),

3.2.4 Перекрестки: *нерегулируемые; регулируемые, со звуковой сигнализацией, таймером; нет*

3.2.5 Информация на пути следования к объекту: *акустическая, тактильная, визуальная; нет*

3.2.6 Перепады высоты на пути: *есть, нет*

Их обустройство для инвалидов на коляске: да, нет

3.3 Организация доступности объекта для инвалидов – форма обслуживания*

№№ п/п	Категория инвалидов (вид нарушения)	Вариант организации доступности объекта*
1.	Все категории инвалидов и МГН	ДУ
	<i>в том числе инвалиды:</i>	
2	передвигающиеся на креслах-колясках	ДУ
3	с нарушениями опорно-двигательного аппарата	ДУ
4	с нарушениями зрения	ДУ
5	с нарушениями слуха	ДУ
6	с нарушениями умственного развития	ДУ

Состояние доступности определяется в соответствии со следующей системой оценивания:

Доступно полностью (ДП) – состояние доступности объекта и всех его функциональных зон (вход, пути движения, зона посещения, санитарно-гигиенические помещения) соответствует требованиям доступности, установленным Сводом правил доступности зданий и сооружений для маломобильных соответствует групп населения (актуализированная версия СНиП 35-01-2001), и не требует дооборудования;

Доступно частично (ДЧ) – состояние доступности объекта и всех его функциональных зон (вход, пути движения, зона посещения, санитарно-гигиенические помещения) при котором нарушения требований доступности незначительны и не создают непреодолимых барьеров для самостоятельного передвижения по всем функциональным зонам объекта;

Доступно условно (ДУ) – состояние доступности объекта, при котором на определенных функциональных зонах инвалиду при передвижении необходима и предоставляется помощь сотрудника, то есть сам объект недоступен, однако организована доступность услуги. Указанная оценка выносится также в случае, когда предусмотрена иная альтернативная форма предоставления услуги, например, выезд на дом к инвалиду;

Временно недоступно (ВНД) – состояние доступности при невозможности передвижения инвалида по функциональным зонам объекта как самостоятельно, так и с помощью специалиста. При этом не предусмотрена альтернативная форма предоставления услуги.

Оценка доступности выносится для 5 категорий инвалидов:

К – колясочники;

О – с опорно-двигательными нарушениями;

С – слепые и слабовидящие;

Г – глухие и слабослышащие;

У – с умственными отклонениями

ПРИМЕР ОЦЕНКИ ДОСТУПНОСТИ ОБЪЕКТА:

ВНД (К), ДУ (О, С), ДЧ (Г), ДП (У)

3.4 Состояние доступности основных структурно-функциональных зон

№ п/п	Основные структурно-функциональные зоны	Состояние доступности для основных категорий инвалидов				
		К	О	С	Г	У
1	Территория прилегающая к зданию (участок)	ДП-В	ДП-В	ДУ	ДП-В	ДП-В
2	Вход (выход) в здание	ДУ	ДУ	ДУ	ДП-В	ДП-В
3	Путь (пути) движения внутри здания, включая пути эвакуации	ДУ	ДУ	ДУ	ДП-В	ДП-В
4	Зона целевого назначения здания (целевого посещения объекта)	ДУ	ДУ	ДУ	ДП-В	ДП-В
5	Санитарно-гигиенические помещения	ВНД	ВНД	ВНД	ДП-В	ДП-В
6	Система информации и связи (на всех зонах)	ВНД	ВНД	ВНД	ВНД	ДУ
7	Пути движения к объекту (от остановки транспорта)	ДП-В	ДП-В	ДП-В	ДП-В	ДП-В

** Указывается: ДП-В - доступно полностью всем; ДП-И (К, О, С, Г, У) – доступно полностью избирательно (указать категории инвалидов); ДЧ-В - доступно частично всем; ДЧ-И (К, О, С, Г, У) – доступно частично избирательно (указать категории инвалидов); ДУ - доступно условно, ВНД – временно недоступно

4. Управленческое решение (предложения по адаптации основных структурных элементов объекта)

№ п \п	Основные структурно-функциональные зоны объекта	Рекомендации по адаптации объекта (вид работы)*
1	Территория, прилегающая к зданию (участок)	Ремонт текущий
2	Вход (входы) в здание	Ремонт текущий
3	Путь (пути) движения внутри здания (в т.ч. пути эвакуации)	Технические решения невозможны
4	Зона целевого назначения (целевого посещения объекта)	Ремонт капитальный
5	Санитарно-гигиенические помещения	Технические решения невозможны
6	Система информации на объекте (на всех зонах)	Ремонт капитальный
7	Пути движения к объекту (от остановки транспорта)	Ремонт капитальный
8.	Все зоны и участки	Ремонт капитальный

*- указывается один из вариантов (видов работ): не нуждается; ремонт (текущий, капитальный); индивидуальное решение с ТСП; технические решения невозможны – организация альтернативной формы обслуживания. Заполняется на основании описания параметров доступности.